

**Ilmo. Sr. Presidente da Câmara Municipal**

Eu, PREFEITURA MUNICIPAL DE BOM JESUS DOS PERDÕES portador(a)

do C.N.P.J.... \_\_\_\_\_ e da I.E. de nº \_\_\_\_\_

residente e domiciliado à RUA DOM DUARTE LEOPOLDO nº 83

bairro CENTRO (Ocupação) PODER EXECUTIVO

venho mui respeitosamente requerer: OFÍCIO Nº 186/2022 - GP - REQUER A SUBSTITUIÇÃO DOS

ANEXOS DOS PROJETOS DE LEI Nº 36/2022 E 37/2022

Nestes Termos,  
P. Deferimento.

Bom Jesus Dos Perdões, 21 de Junho de 2022.

*Wlance Bueno*

Assinatura

Telefone 1140121000

<b>CÂMARA MUNICIPAL DE BOM JESUS DOS PERDÕES</b>
Número do Anexo <b>1</b>
Número do Protocolo <b>484/2022</b>
Data <b>21 de Junho de 2022.</b>



**Prefeitura Municipal de Bom Jesus dos Perdões**

Rua Dom Duarte Leopoldo, 83 - centro - Cep: 12.955-000  
Bom Jesus dos Perdões - Estado de São Paulo  
CNPJ:52.359.692/0001-62 (11) **4012-1000**

Bom Jesus dos Perdões, 21 de junho de 2022.

**Ofício nº 186 /2022 – GP**

Excelentíssimo Senhor Presidente,

Sirvo-me do presente, para requerer a substituição dos anexos dos projetos de Lei nºs 36/2022 e 37/2022.

Na oportunidade, reitero meus votos de considerações e apreço a essa respeitada Casa de Leis.

**Benedito Rodrigues da Silva Filho**

**Prefeito Municipal**

**Exmo. Sr.**

**Hélio José Viana Gonçalves**

**DD. Presidente da Câmara Municipal de Bom Jesus dos Perdões.**



**PREFEITURA MUNICIPAL DE BOM JESUS DOS PERDÕES**

R. Dom Duarte Leopoldo, n.º 83 – Centro – CEP 12.955-000


CNPJ 52.359.692/0001-62 Fone: (11) 4012-1000

**PAVIMENTAÇÃO ASFÁLTICA TIPO CBUQ EM VÁRIAS RUAS E AVENIDAS PAVIMENTAÇÃO, RECAPEAMENTO, GUIAS E SARJETAS**

OS TRECHOS QUE RECEBERÃO A PAVIMENTAÇÃO FORAM ESCOLHIDOS COM OS CRITÉRIOS DE NECESSIDADE E ENCAIXE DE VALOR DENTRO DO VALOR ESTIPULADO PELO GOVERNO DO ESTADO DE SÃO PAULO, OU SEJA, A SOMA DOS VALORES DAS VIAS A SEREM PAVIMENTADAS SOMADAS QUE MAIS SE APROXIMAVAM DO VALOR ESTIPULADO PELO ESTADO MAIS A CONTRAPARTIDA DO MUNICÍPIO.

Demanda :	033986
Processo:	SDR-PRC-2022-02389-DM
Origem:	Secretaria de Desenvolvimento Regional
Programa:	Nossa Rua
Secretaria:	Secretaria de Desenvolvimento Regional
Demandante:	PREFEITURA MUNICIPAL DE BOM JESUS DOS PERDOES
Valor contrapartida:	R\$ 4.179.849,22
Valor do Estado:	R\$ 4.000.000,00
Valor Total:	R\$ 8.179.849,22
Valor liberado:	R\$ 4.000.000,00

Atenciosamente,

  
**Benedito Rodrigues da Silva Filho**  
Prefeito





**PREFEITURA MUNICIPAL DE BOM JESUS DOS PERDÕES**

R. Dom Duarte Leopoldo, n.º 83 – Centro – CEP 12.955-000

CNPJ 52.359.692/0001-62 Fone: (11) 4012-1000



**ITEM 01 - AVENIDA DAS INDUSTRIAS – ESTRADA NELSON BROTTTO COM DISTÂNCIA DE 645 METROS - INÍCIO NA MURILO DE ALMEIDA PASSOS.**

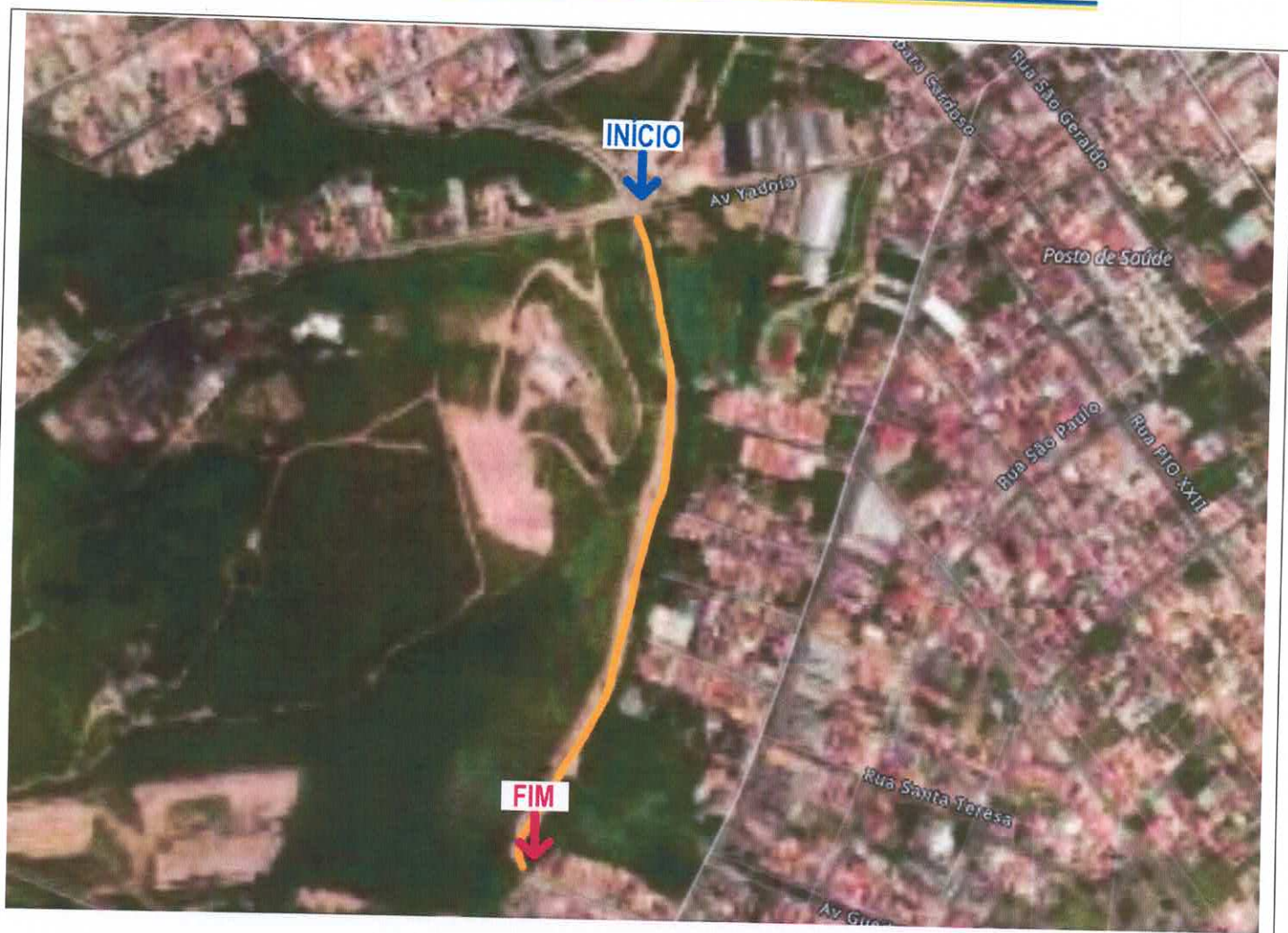


**PREFEITURA MUNICIPAL DE BOM JESUS DOS PERDÕES**

R. Dom Duarte Leopoldo, n. ° 83 – Centro – CEP 12.955-000

CNPJ 52.359.692/0001-62

Fone: (11) 4012-1000



**ITEM 02 - AVENIDA MARGINAL CORREGO DO POVO COM DISTÂNCIA DE 593 METROS – INÍCIO NA AVENIDA YADÓIA TERMINO NA RUA PRIMAVERA.**





**PREFEITURA MUNICIPAL DE BOM JESUS DOS PERDÕES**

R. Dom Duarte Leopoldo, n. ° 83 – Centro – CEP 12.955-000

CNPJ 52.359.692/0001-62 Fone: (11) 4012-1000



**ITEM 03 - AVENIDA ANTONIO RAMOS COM DISTÂNCIA DE 1055 METROS – INÍCIO NA RUA VALE DO SOL**



**PREFEITURA MUNICIPAL DE BOM JESUS DOS PERDÕES**

R. Dom Duarte Leopoldo, n.º 83 – Centro – CEP 12.955-000

CNPJ 52.359.692/0001-62 Fone: (11) 4012-1000



**ITEM 04 - RUA CURIÓ COM DISTÂNCIA DE 415 METROS – INÍCIO NA RUA ARAPONGAS ATÉ O FINAL DA VIA NO LOTEAMENTO DENOMINADO JARDIM SANTA FÉ.**



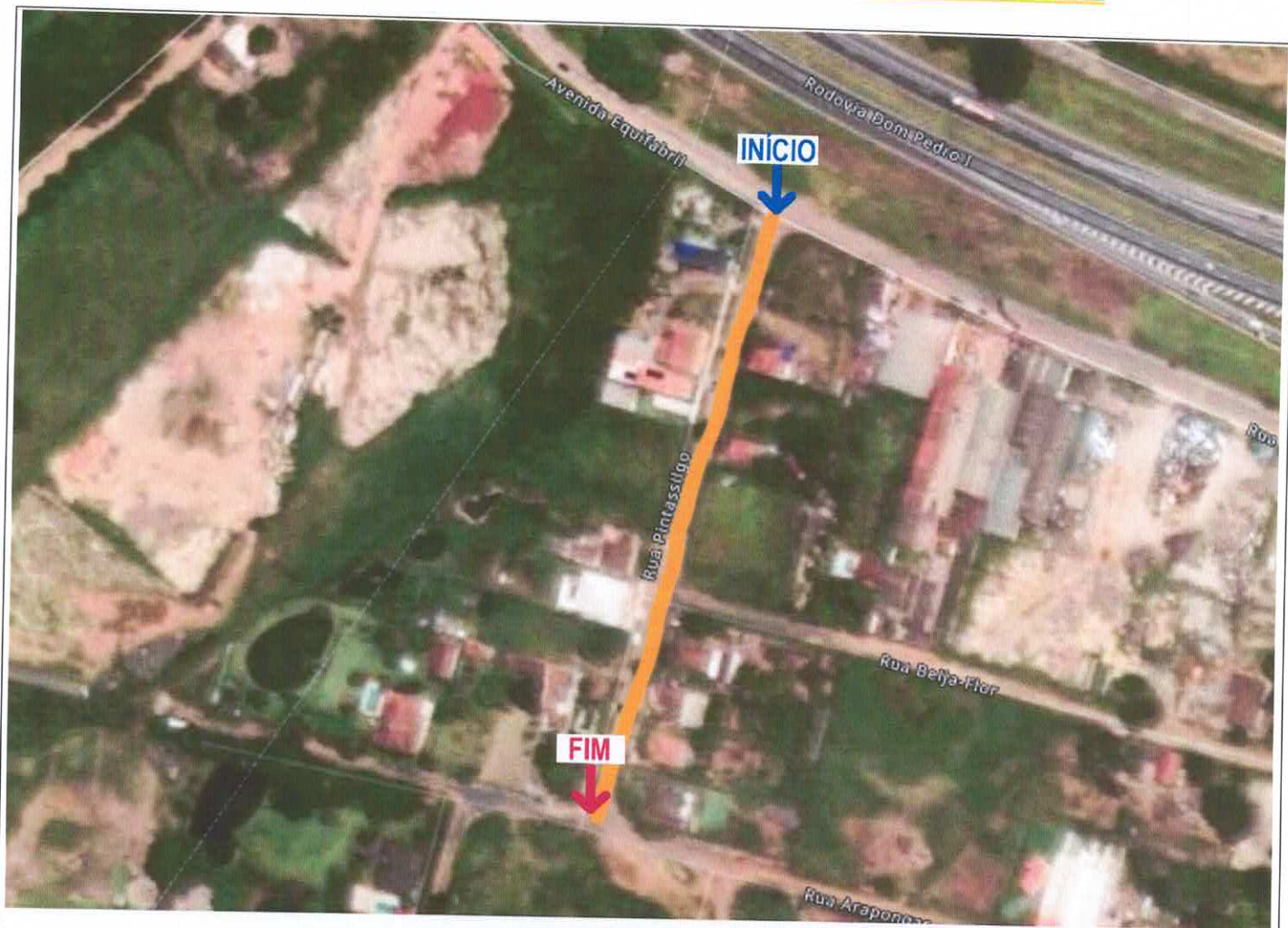


**PREFEITURA MUNICIPAL DE BOM JESUS DOS PERDÕES**

R. Dom Duarte Leopoldo, n.º 83 – Centro – CEP 12.955-000

CNPJ 52.359.692/0001-62

Fone: (11) 4012-1000



**ITEM 05 - RUA PINTASSILGO COM DISTÂNCIA DE 220 METROS - INICIO NA RUA SABIÁ TERMINANDO ARAPONGAS NO LOTEAMENTO DENOMINADO JARDIM SANTA FÉ.**

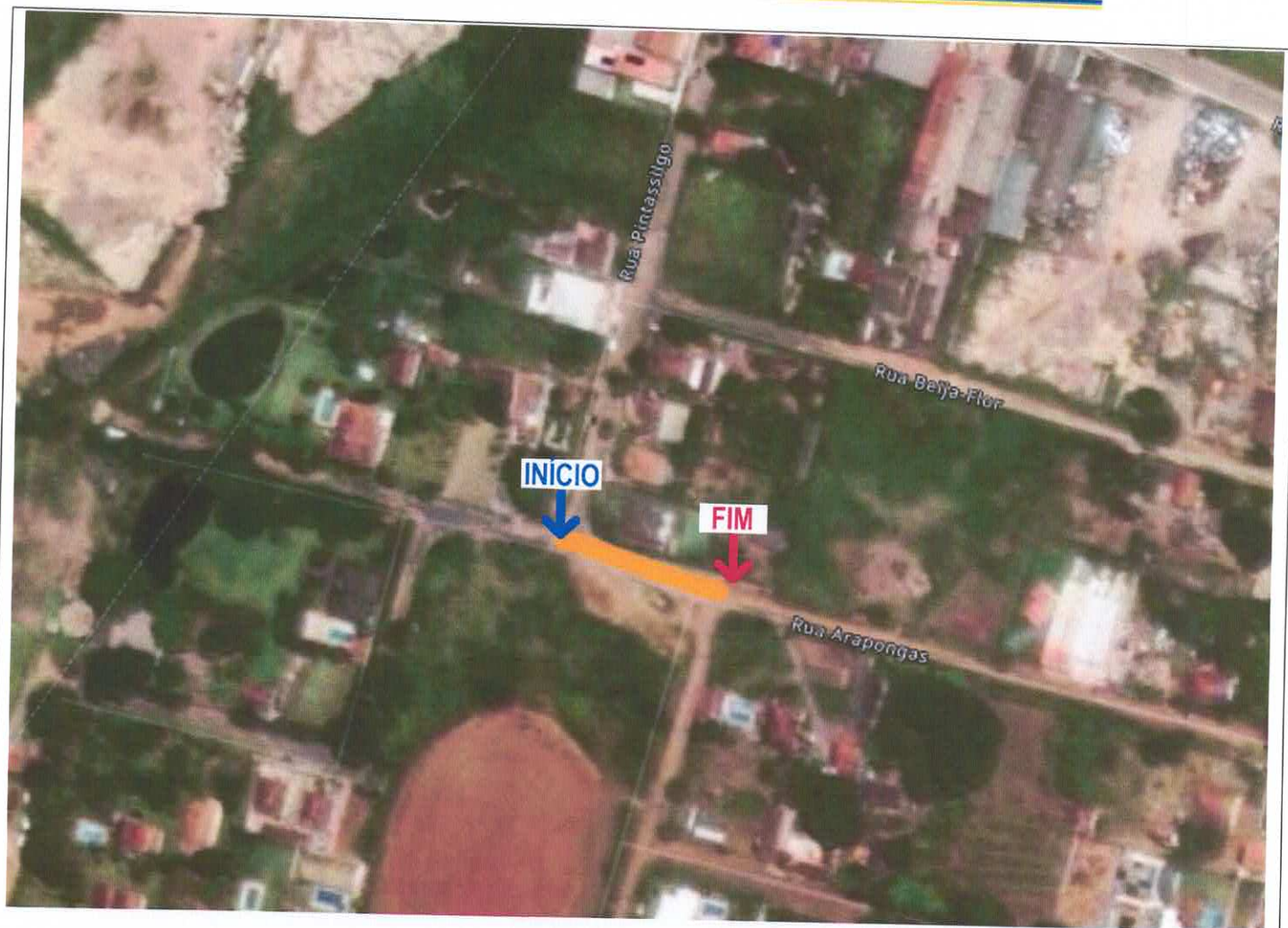




**PREFEITURA MUNICIPAL DE BOM JESUS DOS PERDÕES**

R. Dom Duarte Leopoldo, n. ° 83 – Centro – CEP 12.955-000

CNPJ 52.359.692/0001-62 Fone: (11) 4012-1000



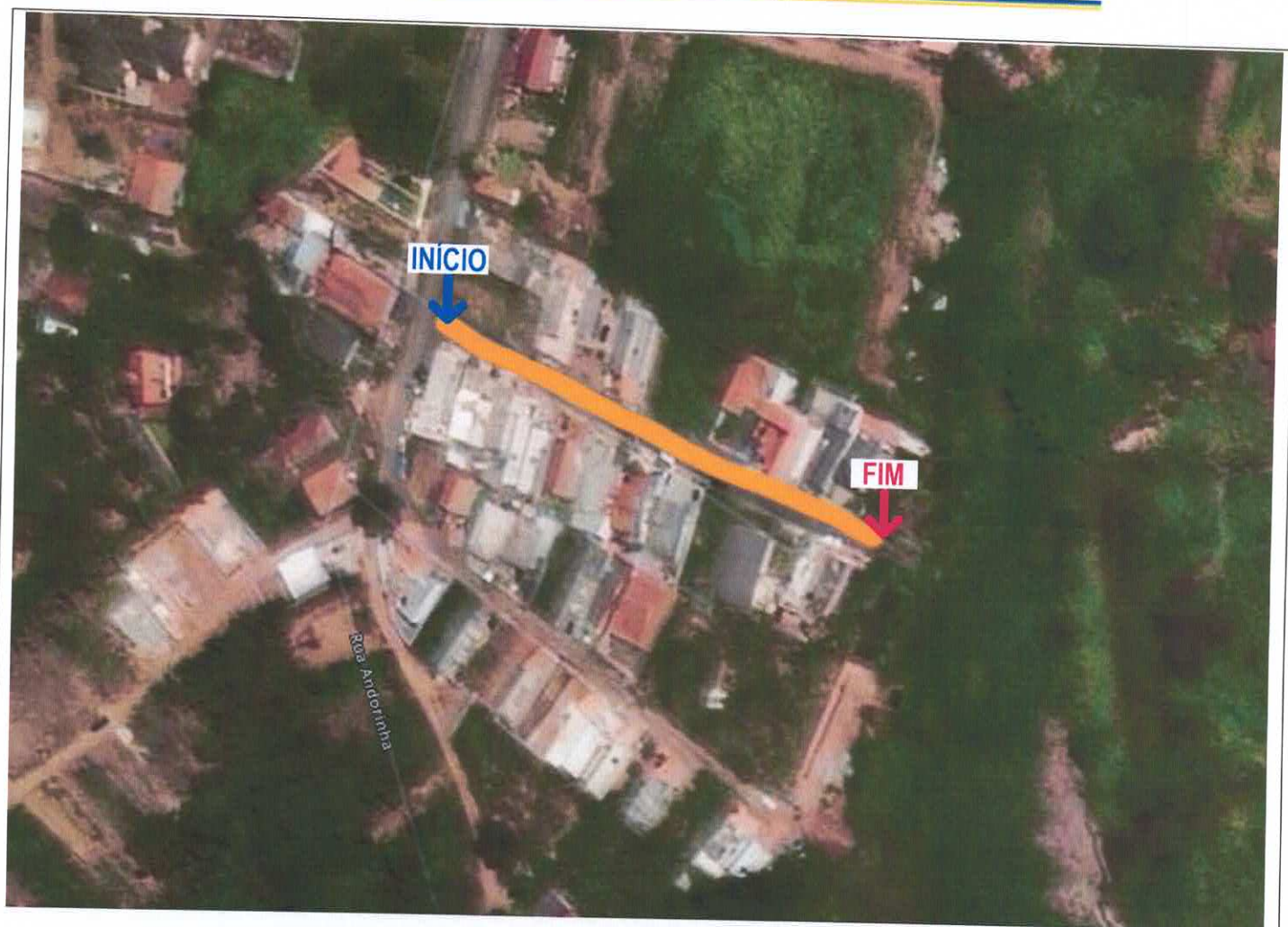
**ITEM 06 - RUA ARAPONGA COM DISTÂNCIA DE 90 METROS – INICIO NA RUA PINTASILGO E TERMINO NA RUA CURIÓ NO LOTEAMENTO DENOMINADO JARDIM SANTA FÉ.**



**PREFEITURA MUNICIPAL DE BOM JESUS DOS PERDÕES**

R. Dom Duarte Leopoldo, n. ° 83 – Centro – CEP 12.955-000

CNPJ 52.359.692/0001-62 Fone: (11) 4012-1000



**ITEM 07 - RUA YOSHIO SAKATA COM DISTÂNCIA DE 106 METROS - INÍCIO NA RUA ANDORINHA E TÉRMINO NO FINAL DA VIA NO LOTEAMENTO DENOMINADO JARDIM SANTA FÉ.**

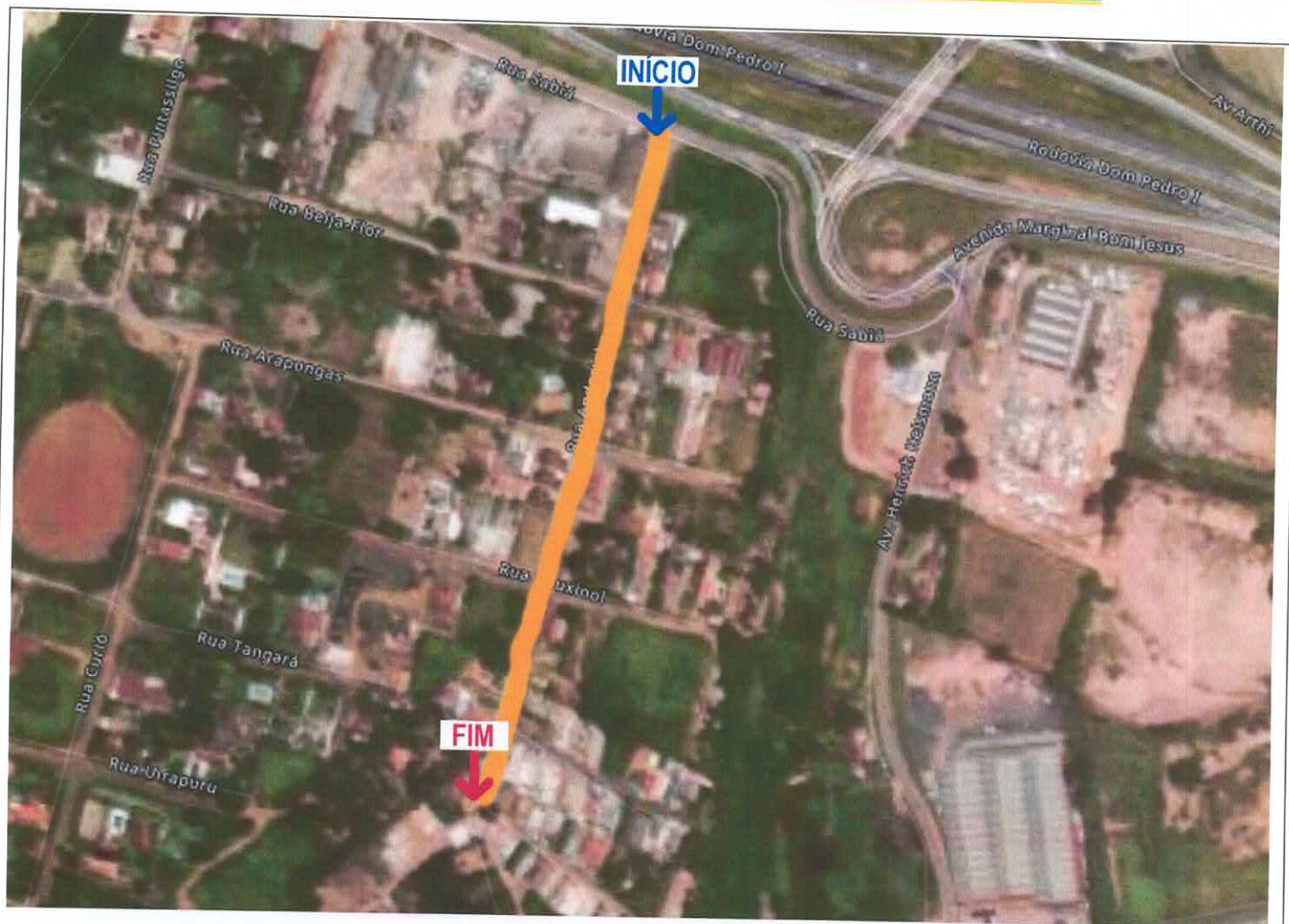




**PREFEITURA MUNICIPAL DE BOM JESUS DOS PERDÕES**

R. Dom Duarte Leopoldo, n.º 83 – Centro – CEP 12.955-000

CNPJ 52.359.692/0001-62 Fone: (11) 4012-1000



**ITEM 08 - RUA DAS ANDORINHAS COM DISTÂNCIA DE 430 METROS - INÍCIO NA RUA SABIÁ E TÉRMINO NO FINAL DA VIA NO LOTEAMENTO DENOMINADO JARDIM SANTA FÉ.**



**PREFEITURA MUNICIPAL DE BOM JESUS DOS PERDÕES**

R. Dom Duarte Leopoldo, n. ° 83 – Centro – CEP 12.955-000

CNPJ 52.359.692/0001-62 Fone: (11) 4012-1000



**ITEM 09 - RUA LUIZ SOARES DA SILVA COM DISTÂNCIA DE 150 METROS – INICIO NA AVENIDA DR. LUIZ GONZAGA DA SILVA LEME E TÉRMINO NO FINAL DA VIA, NO LOTEAMENTO DENOMINADO JARDIM CHADES BAIRRO SERRA NEGRA.**





**PREFEITURA MUNICIPAL DE BOM JESUS DOS PERDÕES**

R. Dom Duarte Leopoldo, n. ° 83 – Centro – CEP 12.955-000

CNPJ 52.359.692/0001-62 Fone: (11) 4012-1000



**ITEM 10 - RUA DR. JOÃO ESPINOSA RODRIGUES COM DISTÂNCIA DE 70 METROS – INÍCIO NA RUA LUIZ SOARES DA SILVA E TÉRMINO NA RUA JOSÉ CARLOS DE OLIVEIRA NO LOTEAMENTO DENOMINADO JARDIM CHADES BAIRRO SERRA NEGRA.**



**PREFEITURA MUNICIPAL DE BOM JESUS DOS PERDÕES**

R. Dom Duarte Leopoldo, n. ° 83 – Centro – CEP 12.955-000

CNPJ 52.359.692/0001-62 Fone: (11) 4012-1000



**ITEM 11 - RUA DR. FLAVIO DE OLIVEIRA COM DISTÂNCIA DE 75 METROS – INICIO NA RUA LUIZ SOARES DA SILVA E TÉRMINO NA RUA JOSÉ CARLOS DE OLIVEIRA NO LOTEAMENTO DENOMINADO JARDIM CHADES BAIRRO SERRA NEGRA.**





**PREFEITURA MUNICIPAL DE BOM JESUS DOS PERDÕES**

R. Dom Duarte Leopoldo, n. ° 83 – Centro – CEP 12.955-000

CNPJ 52.359.692/0001-62 Fone: (11) 4012-1000



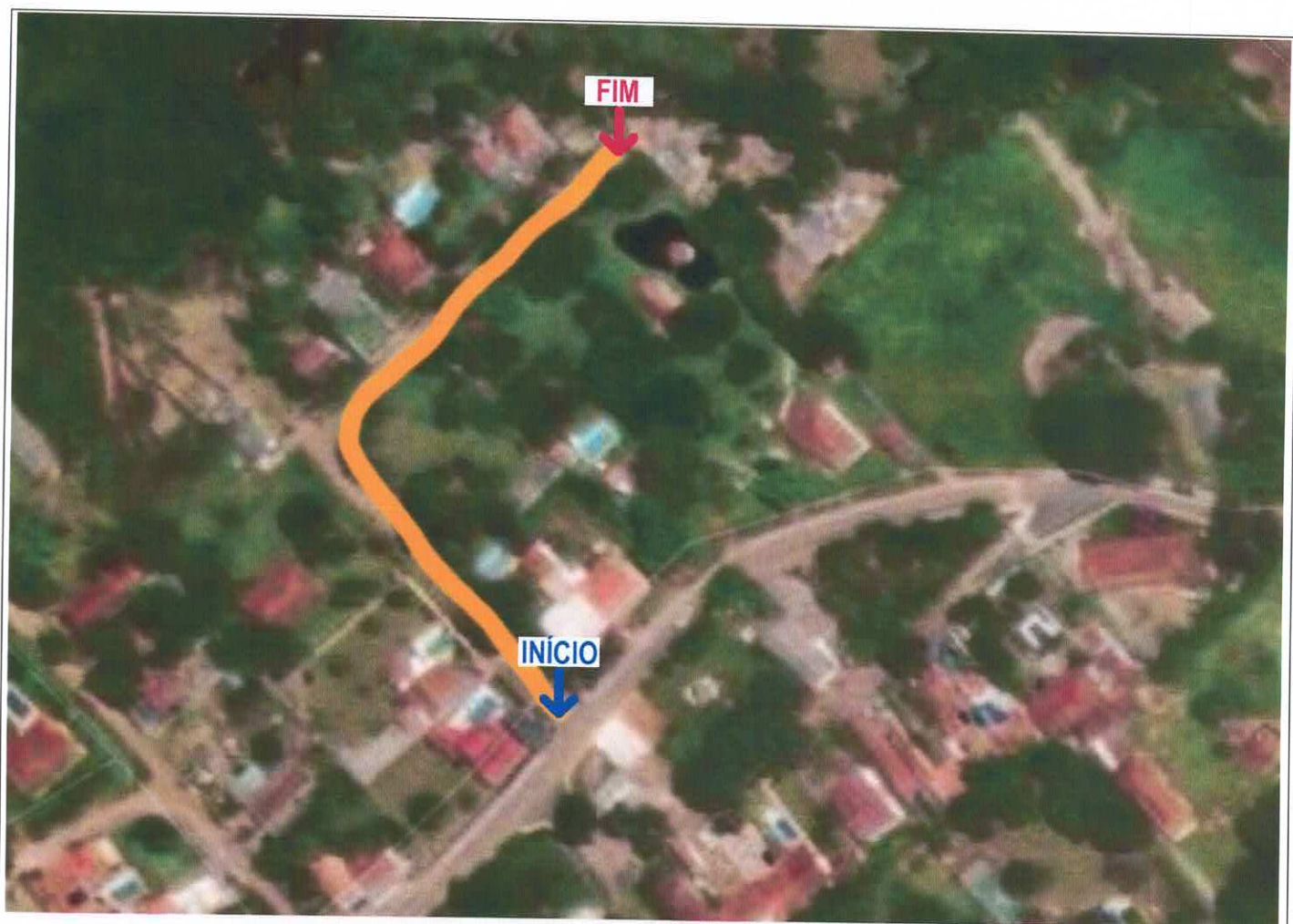
**ITEM 12 - RUA JOSÉ CARLOS DE OLIVEIRA COM DISTÂNCIA DE 155 METROS – INÍCIO NA AVENIDA DR. LUIZ GONZAGA DA SILVA LEME E TÉRMINO NO FINAL DA VIA, NO LOTEAMENTO DENOMINADO JARDIM CHADES BAIRRO SERRA NEGRA.**



**PREFEITURA MUNICIPAL DE BOM JESUS DOS PERDÕES**

R. Dom Duarte Leopoldo, n. ° 83 – Centro – CEP 12.955-000

CNPJ 52.359.692/0001-62 Fone: (11) 4012-1000



**ITEM 13 - RUA JOSE GONÇALVES DE OLIVEIRA COM DISTÂNCIA DE 279 METROS – INICIO NA AVENIDA DR. LUIZ GONZAGA DA SILVA LEME E TÉRMINO NO FINAL DA VIA, NO LOTEAMENTO DENOMINADO JARDIM CHADES BAIRRO SERRA NEGRA.**





**PREFEITURA MUNICIPAL DE BOM JESUS DOS PERDÕES**

R. Dom Duarte Leopoldo, n. ° 83 – Centro – CEP 12.955-000

CNPJ 52.359.692/0001-62 Fone: (11) 4012-1000



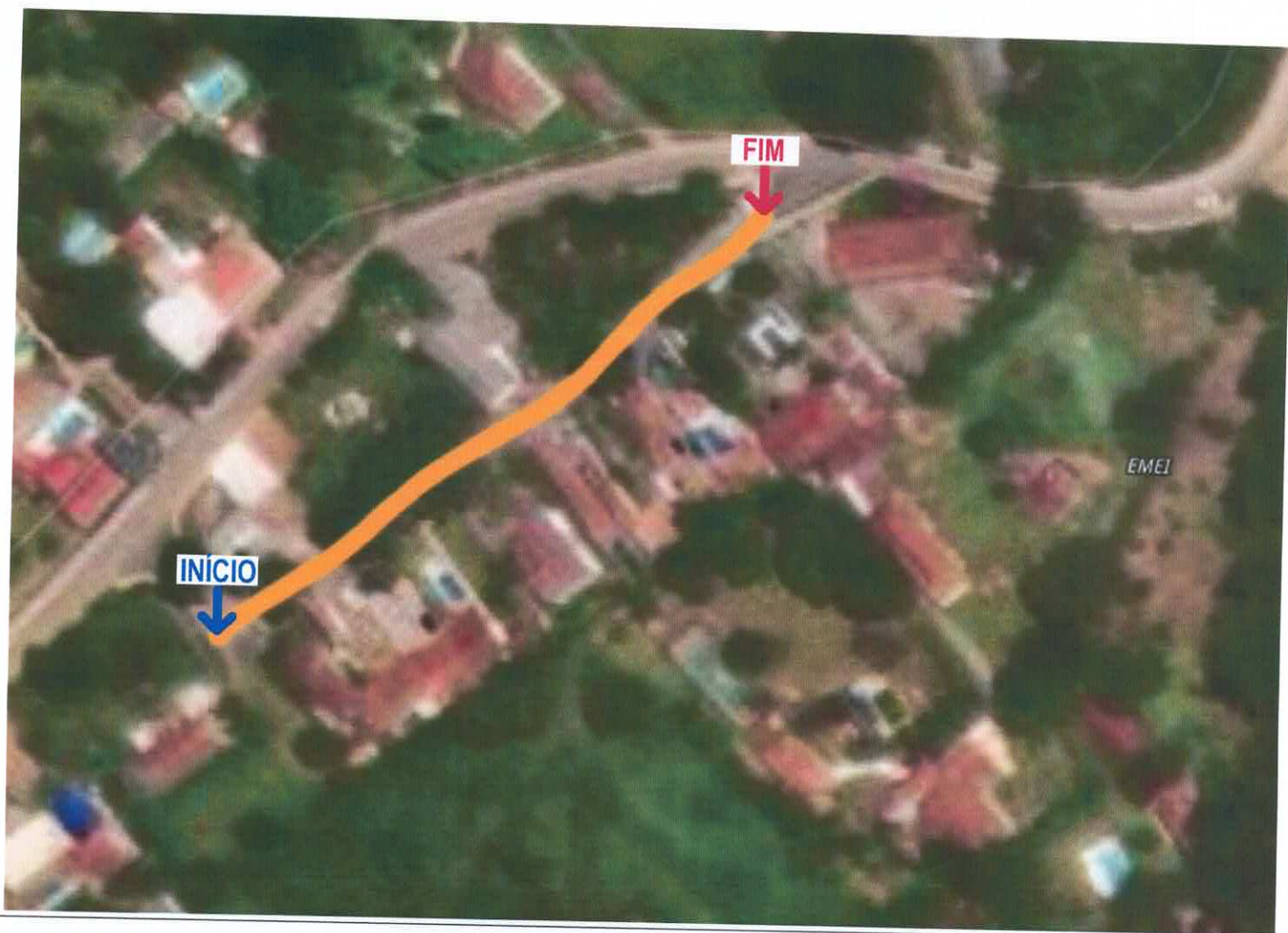
**ITEM 14 - RUA MARINA MENDES DE MIRANDA COM DISTÂNCIA DE 60 METROS – INÍCIO NA AVENIDA DR. LUIZ GONZAGA DA SILVA LEME E TÉRMINO NO FINAL DA VIA, NO LOTEAMENTO DENOMINADO JARDIM CHADES BAIRRO SERRA NEGRA.**



**PREFEITURA MUNICIPAL DE BOM JESUS DOS PERDÕES**

R. Dom Duarte Leopoldo, n. ° 83 – Centro – CEP 12.955-000

CNPJ 52.359.692/0001-62 Fone: (11) 4012-1000



**ITEM 15 - RUA CONSTÂNCIA DE LIMA COM DISTÂNCIA DE 135 METROS INICIO NA MARINA MENDES DE MIRANDA E TERMINO NA AVENIDA DR. LUIZ GONZAGA DA SILVA LEME, NO LOTEAMENTO DENOMINADO JARDIM CHADES BAIRRO SERRA NEGRA.**





**PREFEITURA MUNICIPAL DE BOM JESUS DOS PERDÕES**

R. Dom Duarte Leopoldo, n. ° 83 – Centro – CEP 12.955-000

CNPJ 52.359.692/0001-62

Fone: (11) 4012-1000



**ITEM 16 - ESTRADA BENTO RODRIGUES DOS SANTOS COM DISTÂNCIA DE 1030 METROS - INÍCIO NA ESTRADA JOSÉ MENINO DE SOUZA E TÉRMINO NA PRÓPRIA VIA, BAIRRO DA CACHOEIRINHA.**

## PLANO DE TRABALHO

**OBJETO:**

### PAVIMENTAÇÃO ASFÁLTICA TIPO CBUQ EM VÁRIAS RUAS E AVENIDAS

<b>Tipo da Obra:</b>	Pavimentação, Recapeamento, Guias e Sarjetas
<b>Classificação:</b>	Urbana
<b>Valor solicitado:</b>	R\$ 8.179.849,22
<b>Endereço:</b>	<p>AVENIDA DAS INDUSTRIAS, nº0 - POLO INDUSTRIAL - Bom Jesus dos Perdões, São Paulo - SP, 12955-000,            AVENIDA MARGINAL CORREGO DO POVO, nº0 - CENTRO - Bom Jesus dos Perdões, São Paulo - SP, 12955-000,            AVENIDA ANTONIO RAMOS, nº0 - GUAXINDUVA - Bom Jesus dos Perdões, São Paulo - SP, 12955-000,            RUA CURIÓ, nº0 - JARDIM SANTA FÉ - Bom Jesus dos Perdões, São Paulo - SP, 12955-000,            RUA PINTASSILGO, nº0 - JARDIM SANTA FÉ - Bom Jesus dos Perdões, São Paulo - SP, 12955-000,            RUA ARAPONGA, nº0 - JARDIM SANTA FÉ - Bom Jesus dos Perdões, São Paulo - SP, 12955-000,            RUA YOSHIO SAKATA, nº0 - JARDIM SANTA FÉ - Bom Jesus dos Perdões, São Paulo - SP, 12955-000,            RUA DAS ANDORINHAS, nº0 - JARDIM SANTA FÉ - Bom Jesus dos Perdões, São Paulo - SP, 12955-000,            RUA LUIZ SOARES DA SILVA, nº0 - SERRA NEGRA - Bom Jesus dos Perdões, São Paulo - SP, 12955-000,            RUA DR. JOÃO ESPINOSA RODRIGUES, nº0 - SERRA NEGRA - Bom Jesus dos Perdões, São Paulo - SP, 12955-000,            RUA DR. FLAVIO DE OLIVEIRA, nº0 - SERRA NEGRA - Bom Jesus dos Perdões, São Paulo - SP, 12955-000,            RUA JOSÉ CARLOS DE OLIVEIRA, nº0 - SERRA NEGRA - Bom Jesus dos Perdões, São Paulo - SP, 12955-000,            RUA JOSE GONÇALVES DE OLIVEIRA, nº0 - SERRA NEGRA - Bom Jesus dos Perdões, São Paulo - SP, 12955-000,            Rua Marina Mendes de Miranda, nº0 - SERRA NEGRA - Bom Jesus dos Perdões, São Paulo - SP, 12955-000,            RUA CONSTÂNCIA DE LIMA, nº0 - SERRA NEGRA - Bom Jesus dos Perdões, São Paulo - SP, 12955-000,            ESTRADA BENTO RODRIGUES DOS SANTOS, nº0 - CACHOEIRINHA - Bom Jesus dos Perdões, São Paulo - SP, 12955-000</p>

**JUSTIFICATIVA:**

AS OBRAS DE PAVIMENTAÇÃO SÃO EXTREMAMENTE NECESSÁRIAS, TENDO EM VISTA O MAU ESTADO DE



SDRPTA2022007862DM



CONSERVAÇÃO DAS RUAS E AVENIDAS.

ATRAVÉS DA EXECUÇÃO DA OBRA SERÁ POSSÍVEL MELHORAR AS CONDIÇÕES DE ROLAMENTO, EVITANDO MAIORES DESGASTES DOS VEÍCULOS E PROPORCIONANDO MAIOR QUALIDADE, SEGURANÇA E ACESSIBILIDADE.

O PROJETO ABRANGERÁ VÁRIOS BAIRROS DO MUNICÍPIO DE BOM JESUS DOS PERDÕES, DESTA FORMA, MUITOS MUNICÍPIES SERÃO BENEFICIADOS COM TODAS AS MELHORIAS PROPOSTAS.

APÓS AS OBRAS SEREM CONCLUÍDAS, IRÁ BENEFICIAR MAIS DE 10 MIL MUNICÍPIES, DEMONSTRANDO ASSIM A IMPORTÂNCIA DE TAL PROJETO.

ATRAVÉS DO PROGRAMA NOSSA RUA, O MUNICÍPIO ARCARÁ COM METADE DOS RECURSOS NECESSÁRIOS PARA A EXECUÇÃO DE TODO O OBJETO. QUE É IMPORTANTÍSSIMO PARA O DESENVOLVIMENTO DO MUNICÍPIO.

**REGIME DE EXECUÇÃO:** Administração Indireta

DECLARO ser de responsabilidade do Município o atendimento às regras de acessibilidade previstas nas Normas Técnicas de Acessibilidade da ABNT ? NBR 9050 e na Legislação Específica, em especial o Decreto n.º 5296/2004, para os projetos e obras de construção, reforma ou ampliação de edificações de uso público ou coletivo, nos espaços urbanos ou em mudança de destinação de uso para estes fins.

DECLARO que, após a celebração de convênio, o Município informará a conta bancária específica vinculada ao convênio, bem como Gestor designado para a sua execução.

DECLARO ter pleno conhecimento do que prescreve o artigo 23, §5º, da Lei Federal nº. 8.666/93, o qual estabelece que *?é vedada a utilização da modalidade ?convite? ou ?tomada de preços?, conforme o caso, para parcelas de uma mesma obra ou serviço, ou ainda para obras e serviços da mesma natureza que possam ser realizadas conjunta e concomitantemente, sempre que o somatório de seus valores caracterizar o caso de ?tomada de preços? ou ?concorrência?, respectivamente, nos termos deste artigo, exceto para as parcelas de natureza específica que possam ser executadas por pessoas ou empresas de especialidade diversa daquela do executor da obra ou serviço?, e que a Prefeitura Municipal observará o disposto no processo licitatório a ser realizado.*

Bom Jesus dos Perdões, 26 de Maio de 2022

BENEDITO RODRIGUES DA SILVA FILHO  
Prefeito

PREFEITURA MUNICIPAL DE BOM JESUS DOS PERDOES



Assinado com senha por: BENEDITO RODRIGUES DA SILVA FILHO - 26/05/2022 às 09:00:57  
Documento N°: 033986A1276366 - consulta é autenticada em:  
<https://demandas.spsempapel.sp.gov.br/demandas/documento/033986A1276366>



SDRPTA2022007862DM